



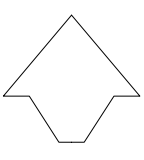
**RENVOOI**

AANDUIDINGEN

-  — Grens beschermd dorpsaanzicht
-  — Ondergrond/ bestaande bebouwing



**Gemeente  
Wijchen**  
Afdeling Openbare Werken  
Cluster Landmeten en vastgoedinformatie



Beschermd dorpsaanzicht					Get. RK		
					Gew.		
					Gew.		
Datum	Formaat	Schaal	Afdeling	Rubriek	Groep	Tek. nr.	
251109	A4	1:3000	OW	LV	04	004	

Aan deze afbeelding kunnen geen rechten worden ontleend